

Pelegrins per Besalú i Beuda



Ruta familiar que, amb l'ajuda de la motxilla del Pelegrí, parteix de Besalú fins als veïnats de Palera i Lligordà, de Beuda. Visitem el Sant Sepulcre de Palera i Santa Maria de Palera i, amb la motxilla, anirem resolent els reptes que ens posen a prova com a pelegrins. **(Activitat que requereix un mínim de 5 persones)**

HORA D'INICI: 9:00 h
DURADA APROXIMADA: 4h 30min
PUNT DE TROBADA: oficina de Turisme de Besalú
DISTÀNCIA: 9,5 km
DESNIVELL: 144 m

PREU: adults 12€ // nens 8€ (menors de 12 anys)
OBSERVACIONS: portar beguda i calçat adequat
EMPRESA DE GUIATGE: Educart ✳️
TELÈFON: 616 447 001
@educart_cat



L'entorn paisatgístic de Castellfollit de la Roca

Colades de lava, alzines amb història, coves i balms singulars són els llocs que descobrirem en aquest itinerari pels voltants del poble de Castellfollit de la Roca. T'animes a venir-hi?.

HORA D'INICI: 9:30 h
DURADA APROXIMADA: 3h
PUNT DE TROBADA: plaça dels Gegants, Castellfollit de la Roca
DISTÀNCIA: 5 km
DESNIVELL: 300 m

PREU: adults 12€ // nens 8€ (menors de 12 anys)
OBSERVACIONS: portar beguda i calçat adequat
EMPRESA DE GUIATGE: Tosca, Serveis Ambientals d'Educació i Turisme ✳️
TELÈFON: 616 132 503
@toscagarrotxa



Marxa nòrdica pel romànic de la Vall de Bianya

Us proposem una ruta circular en la qual gaudirem d'un dels entorns més encisadors de tota la comarca tot fent marxa nòrdica. Descobrirem tres ermites romàniques que envolten aquesta vall. Un petit recorregut pel patrimoni cultural i històric de la Vall de Bianya ens permetrà retrocedir a èpoques passades i, al mateix temps, anar descobrint diferents racons de la vall. Activitat apta per a nens a partir de 8 anys.

HORA D'INICI: 10:00 h
DURADA APROXIMADA: 3h
PUNT DE TROBADA: camp de futbol de la Vall de Bianya
DISTÀNCIA: 8,5 km
DESNIVELL: 100m

PREU: adults 10€ // nens 8€ (menors de 12 anys)
OBSERVACIONS: portar beguda i calçat adequat
EMPRESA DE GUIATGE: Dmocions
TELÈFON: 623 199 750
@dmocions



Cursa d'orientació entre Volcans

L'orientació és la capacitat que té una persona per determinar la seva posició en una regió desconeguda en relació amb els punts cardinals: nord, sud, est i oest. Si voleu aprendre a orientar-vos, us proposem un circuit d'orientació pels volcans de Sant Feliu de Pallerols, on haurem de buscar diverses balises amagades al bosc o als voltants fent servir la brúixola per buscar rumbos, contrarumbos, fer triangulacions en el mapa, etc. Activitat apta per a nens majors de 7 anys. **(Activitat que requereix un mínim de 5 persones)**

HORA D'INICI: 10:30 h
DURADA APROXIMADA: 3h 30min
PUNT DE TROBADA: Ajuntament de Sant Feliu de Pallerols (plaça el Firal, 23)
DISTÀNCIA: 7 km
DESNIVELL: 150 m
PREU: adults 20€ // nens 12€ (menors de 12 anys)

OBSERVACIONS: botes de canya alta o vambes esportives, roba còmoda, motxilla de 25 litres amb menjar i beure per a l'activitat.
EMPRESA DE GUIATGE: Guies de Muntanya i Barrancs Ama Dablam ✳️
TELÈFON: 615 23 34 42
@guiesamadablam

Com et pots inscriure a les visites?

Escaneja el QR i accediràs al web on hi trobaràs el detall de totes les excursions i les recomanacions que cal seguir. T'hi podràs inscriure i fer el pagament.



Vols quedar-te el cap de setmana?

Nosaltres t'ho organitzem tot!

Tota la informació sobre els forfets a: www.trescalia.com/garrotxavolcanicwalking
Contacte: info@trescalia.com
Trescalia, agència de viatges receptiva. Llicència CG-3437 ✳️

FORFET AVENTURA
Estada d'una o dos nits
+
activitats de senderisme
Des de 95€

FORFET NIT I DIA
Estada d'una o dos nits
+
activitats d'astronomia i senderisme
Des de 136€

Com moure't durant el Festival de Senderisme

Si vols moure't de forma sostenible i econòmica i arribar als principals punts de visita, utilitza Rumbus, un servei de transport operat per TEISA.

Ruta: Les Preses – Centre d'Olot – Fageda d'en Jordà – Àrea Santa Margarida – Santa Pau.
Preu: 2€ per persona i dia (viatges il·limitats) i bitllet integrat a l'ATM de Girona.

Informa-te'n a <https://ca.turismegarrotxa.com/rumbus/>  

Comparteix la teva experiència a les xarxes

#FSP2024
#garrotxavolcanicwalking
#senderismeentrevolcans
@FSendPirineus
@turismegarrotxa
@itinerannia_senders



** L'organització es reserva el dret de modificar o cancel·lar alguna de les excursions programades

Festival de senderisme a la Garrotxa

Garrotxa volcanic walking 24, 25 i 26 de maig de 2024



Camina per la terra dels volcans!
www.garrotxavolcanicwalking.cat

Dins la iniciativa:



GARROTXA VOLCANIC WALKING

Un total de **10 activitats** diverses per tota la comarca faran que descobreixis de primera mà el patrimoni cultural i natural de la Garrotxa amb guies locals, a uns preus més econòmics del que és habitual.

Apriem de prop la bellesa dels paisatges rurals, ens acostarem a algunes de les valls de la Garrotxa, trepitjarem volcans, ens endinsarem a boscos...


Itineraris per **l'Espai d'Interès Natural de l'Alta Garrotxa i el Parc Natural de la Zona Volcànica de la Garrotxa** com mai ningú te'ls ha explicat!

Colades de lava, aiguamolls, fagedes, cims emblemàtics, esglésies romàniques, memòria històrica, marxa nòrdica, circuits d'orientació... i fins i tot observació d'estrelles! Molt per caminar, per gaudir i per descobrir!

Totes les activitats del Garrotxa Volcanic Walking inclouen el guiatge amb empreses locals i el **kit del senderista**.

DIVENDRES 24 DE MAIG DE 2024

Astronomia i passeig de capvespre a Sant Andreu de Gítriu




Experiència d'astronomia amb passejada nocturna per l'Alta Garrotxa, en el marc de l'ermita de Sant Andreu de Gítriu. Pujarem amb vehicle fins a l'ermita per la pista forestal. Un cop a Gítriu, farem una passejada de capvespre d'uns 20 minuts per la zona. Posteriorment, i dins l'ermita, hi haurà una conferència d'astronomia i cosmologia a càrrec d'un astrònom. En acabat, observarem el cel amb un telescopi de gamma alta i tornarem cap a Tortellà. No recomanat per a menors de 15 anys. **(Activitat que requereix un mínim de 5 persones)**

HORA D'INICI: 19:00 h
DURADA APROXIMADA: 4h 30min
PUNT DE TROBADA: oratori de Sant Antoni (Tortellà)
DISTÀNCIA: 1 km
DESNIVELL: 50 m

PREU: 50€
OBSERVACIONS: Cal portar roba d'abric i calçat adequat. Aconsellem dur entrepans per sopar
EMPRESA DE GUIATGE: Vinper tour
TELÈFON: 626 182 038
@kilian_vindel_starlightmonito

Nit de lluna a la fageda d'en Jordà



Roques en penombra, branques en moviment, sons corprenedors... Farem un itinerari planer i curt per descobrir la fageda d'en Jordà de nit i conèixer la fauna nocturna que hi viu. Activitat apta per a nens a partir de 3 anys.

HORA D'INICI: 21 h
DURADA APROXIMADA: 2h
PUNT DE TROBADA: aparcament Can Serra (de pagament)
DISTÀNCIA: 1,5 km
DESNIVELL: 14 m
PREU: adults 8€ // nens 6€ (menors de 12 anys)// menors de 6 anys gratuït

OBSERVACIONS: cal dur frontal o lot potent, beguda i calçat adequat.
No està permès dur animals domèstics.
EMPRESA DE GUIATGE: Tosca, Serveis Ambientals d'Educació i Turisme
TELÈFON: 616 132 503
@toscagarrotxa

DISSABTE 25 DE MAIG DE 2024

Resseguint la petjada de la Guerra Civil a Olot



La Guerra Civil també va deixar petjada a Olot. Resseguirem els espais de memòria històrica amb els plafons senyalitzats. Començarem pel Monument als Vençuts, a Sant Roc, continuarem per la creu del Triai i travessarem Olot per arribar fins al cementiri per visitar el Panteó dels Caiguts, la tomba dels Militars, els plafons de tots els olotins víctimes de la Guerra Civil i continuarem per la fossa dels republicans. Acabarem a l'església parroquial de Sant Esteve d'Olot, magatzem del tresor republicà artístic durant la Guerra Civil. **(Activitat que requereix un mínim de 5 persones)**

HORA D'INICI: 9:30 h
DURADA APROXIMADA: 4h
PUNT DE TROBADA: oficina de Turisme d'Olot
DISTÀNCIA: 50 m
DESNIVELL: irrellevant

PREU: 12€
ACCESSIBLE: sí
EMPRESA DE GUIATGE: Educart
TELÈFON: 616 447 001
@educart_cat
PARADA: Olot centre **Rumbús**

Circuit d'orientació entre bestioles



Descobrirem d'una forma diferent els animals que tenim a la Garrotxa. Us proposem una ruta d'orientació pels paratges de la Moixina i voltants, on haurem de descobrir els animals amagats per la zona amb l'ajuda d'un mapa i una brúixola. Activitat apta per a nens majors de 7 anys.

HORA D'INICI: 10:30 h
DURADA APROXIMADA: 3h
PUNT DE TROBADA: aparcament del Restaurant La Moixina
DISTÀNCIA: 6 km
DESNIVELL: 80 m

PREU: adults 15€ // nens 12€ (menors de 12 anys)
OBSERVACIONS: portar beguda i calçat adequat
EMPRESA DE GUIATGE: Dmociions
TELÈFON: 623 199 750
@dmociions
PARADA: parc nou **Rumbús**

Fageda en Ruta- Dia Internacional dels Parcs Naturals



Al cor del Parc Natural de la Zona Volcànica de la Garrotxa hi trobem la fageda d'en Jordà, punt de partida de la nostra ruta. Acompanyats d'un guia, en coneixerem les curiositats, la geologia, la fauna, la flora i el clima. Acabada la visita al bosc, visitarem La Fageda Fundació per veure la granja, l'obrador de melmelades i la fàbrica de iogurts i postres. Acabarem l'estada amb la projecció d'un audiovisual i d'una degustació de productes. Activitat emmarcada en el programa d'activitats d'ecoturisme **Visites amb Valors**.

HORA D'INICI: 15:00 h
DURADA APROXIMADA: 2h
PUNT DE TROBADA: La Fageda Fundació
DISTÀNCIA: 2,2 km
DESNIVELL: 0 m
NIVELL DE DIFICULTAT: fàcil

PREU: 10€
OBSERVACIONS: portar beguda i calçat adequat
EMPRESA DE GUIATGE: La Fageda Fundació
TELÈFON: 972 68 10 11
@fageda
PARADA: àrea fageda d'en Jordà **Rumbús**

Posta de sol al Puigsacalm




Itinerari circular durant el qual pujarem a l'emblemàtic Puigsacalm, el cim més alt de la serralada Transversal. L'itinerari transcorre entre fagedes. Un cop al cim, gaudirem de la posta de sol amb unes fantàstiques vistes a Montserrat, el Collsacabra, el Pedraforca, el Pirineu de Girona, el golf de Roses, l'Alta Garrotxa i la zona volcànica de la Garrotxa, entre d'altres, si el dia ho permet. **(Activitat que requereix un mínim de 5 persones)**

HORA D'INICI: 18:00 h
DURADA APROXIMADA: 4h 30min.
PUNT DE TROBADA: Can Trona Centre de Cultura i Natura
DISTÀNCIA: 8 km **DESNIVELL:** 450m
PREU: adults 20€ // nens 12€ (menors de 12 anys)

OBSERVACIONS: portar frontal, botes de canya alta o vambes esportives, roba adequada, motxilla de 25 o 30 litres amb menjar i aigua
EMPRESA DE GUIATGE: Guies de Muntanya i Barrancs Ama Dablam
TELÈFON: 615 233 442
@guiesamadablam

Astronomia i passeig de capvespre a Sant Andreu de Gítriu



Experiència d'astronomia amb passejada nocturna per l'Alta Garrotxa, en el marc de l'ermita de Sant Andreu de Gítriu. Pujarem amb vehicle fins a l'ermita per la pista forestal. Un cop a Gítriu, farem una passejada de capvespre d'uns 20 minuts per la zona. Posteriorment, i dins l'ermita, hi haurà una conferència d'astronomia i cosmologia a càrrec d'un astrònom. En acabat, observarem el cel amb un telescopi de gamma alta i tornarem cap a Tortellà. No recomanat per a menors de 15 anys. **(Activitat que requereix un mínim de 5 persones)**

HORA D'INICI: 19:00 h
DURADA APROXIMADA: 4h 30min
PUNT DE TROBADA: oratori de Sant Antoni (Tortellà)
DISTÀNCIA: 1 km
DESNIVELL: 50 m

PREU: 50€
OBSERVACIONS: Cal portar roba d'abric i calçat adequat. Aconsellem dur entrepans per sopar
EMPRESA DE GUIATGE: Vinper tour
TELÈFON: 626 182 038
@kilian_vindel_starlightmonito

FESTIVALS DE SENDERISME DELS PIRINEUS

Els Festivals de Senderisme dels Pirineus són un projecte de cooperació territorial nascut en l'àmbit de l'Alt Pirineu i Aran, amb la finalitat de promoure el senderisme com una activitat d'oci saludable i sostenible.

Consulta la resta de festivals dels Pirineus a www.festivalssenderismepirineus.cat/

*El Garrotxa Volcanic Walking és una iniciativa impulsada en el marc de l'estratègia de la **Carta Europea de Turisme Sostenible a la Garrotxa** (CETS), una eina de treball creada per la Federació EUROPARC, per promoure una gestió responsable, sostenible i de qualitat del turisme.*

Consulta els festivals que formen part de la xarxa itinerància a www.itinerannia.net/ca/festivals/

COL·LABORA:



ORGANITZA:

